

## Bürgerinitiativen im Ort

Kreuz und quer sind unter eigenem Antrieb verschiedene Aktivitäten entstanden. Hier kann es sich um Kartenspielclubs, die Herstellung von Messern, Silberschmuckarbeiten, Weidenflechten, die Entstehung des vorliegenden Infoblattes, einen Damenstammtisch oder eines Chores handeln. Speziell zu erwähnen bleibt die Fahrradaktivität, wo ALLE gross wie klein willkommen sind. Wir radeln einige Stunden im gemächlichem Tempo durch die nähere Umgebung. Treffpunkt/Zeitpunkt: siehe "Baum"!

## Hjarbæk's "Sjægtezunft"

Im Hafen ankert ein beträchtlicher Teil "Sjægte". Dies ist ein sehr seefestes Boot, das in alten Tagen zur Fischerei auf dem Limfjord benutzt wurde. Der Bootstyp ist über 100 Jahre alt. Die grosse Anzahl hier im Ort ist auf eine Initiative zurückzuführen die man in den siebziger Jahren startete, wo man erkannte, dass dieser Bootstyp vom Aussterben bedroht war. Manche der Schiffe sind alte in viel Arbeit restaurierte "Sjægte" oder nach alten Plänen neugebaute Boote. Eine "Sjægt" ist Bugspriet rigget, mit Grossegel, Fock und Toppsegel. Die Schilder auf der Anlegebrücke beschreiben die einzelnen Boote. Die beste Gelegenheit diese Boote beim Segeln zu beobachten, bietet sich vom Steilhang über dem Strand. Beginnend mit der KW 20 und einschliesslich der KW 35 findet jeden Dienstag ab 19.00 h eine Regatta statt. Das Wochenende der KW 33 steht im Zeichen der WM im "Sjægte" segeln! Fernglas nicht vergessen! Möchten Sie mehr wissen so klicken Sie auf [www.sjaegte.dk](http://www.sjaegte.dk).

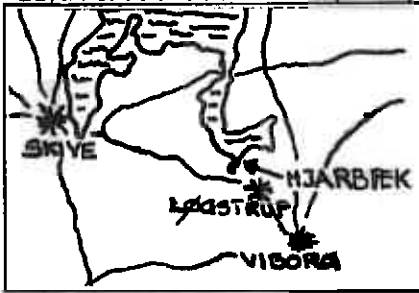
## Gut zu wissen:

- ✓ [www.gittesweb.dk](http://www.gittesweb.dk)
- ✓ Hjarbæk Bernsteinschleiferei  
Hjarbækvej 9  
Tel.: 86642033  
[www.ravsliberi.dk](http://www.ravsliberi.dk)
- ✓ Hjarbæk Krug  
Søndersiden 2  
Tel.: 86642024  
[www.hjarbaekkro.dk](http://www.hjarbaekkro.dk)
- ✓ Hjarbæk Weinimport  
Nørresiden 11  
Tel.: 86642730
- ✓ Butik Remme, Hjarbækvej 8/Søndersiden, Hjarbæk  
Tlf. 86603141. [www.butik-remme.dk](http://www.butik-remme.dk)
- ✓ Busverbindung von Hjarbæk nach Løgstrup, Viborg und Skive, siehe Fahrplan an der Haltestelle Bavnevej 5-7.
- ✓ Angeln - ja, nur die Schnur auswerfen!
- ✓ Campingplatz am Hulager. Tel.: 86642309,  
[www.hjarbaek.dk](http://www.hjarbaek.dk). Einkaufsmöglichkeit.

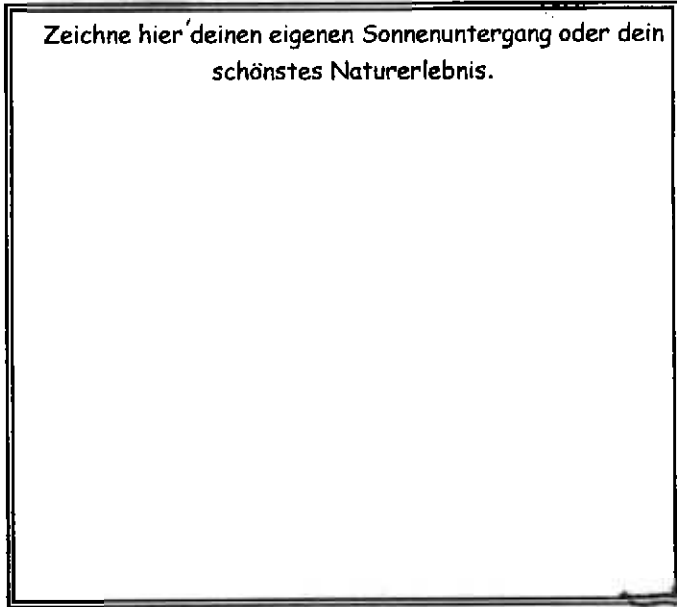


- ✓ In Løgstrup gibt es einen Supermarkt, Bäcker, Metzger, Postamt, Sonnenstudio, Tankstation und eine Arztklinik Tel.: 86642080
- ✓ Viborg Segelklub, [www.hqs.dk/viborgsejklub](http://www.hqs.dk/viborgsejklub)

Hier wohnen wir und Sie finden umseitig eine detaillierte Karte der Umgebung



Zeichne hier deinen eigenen Sonnenuntergang oder dein schönstes Naturerlebnis.




*"Wir hoffen Sie hatten einen richtig schönen Aufenthalt"*

Das Falblatt Zuschuss von Viborg Turistbureau und Viborg Kommune. Anregungen und Kritik werden gerne entgegen genommen:  
Tina Hansen - 86643001 - mail: [nikkel@post.tele.dk](mailto:nikkel@post.tele.dk)  
Gitte Pedersen - 86642580 - mail: [hjarbaek@privat.dk](mailto:hjarbaek@privat.dk)  
©Das Blatt darf nicht kopiert oder auf andere Weise vervielfältigt werden ohne vorherige Genehmigung von Vorgenannten.  
Die Skizzen stammen unter anderen von Leo Andersen, ca. 1980.  
Übersetzung Norbert Buschmeier, Hjarbæk  
Rev. 2 - 16 maj 2006

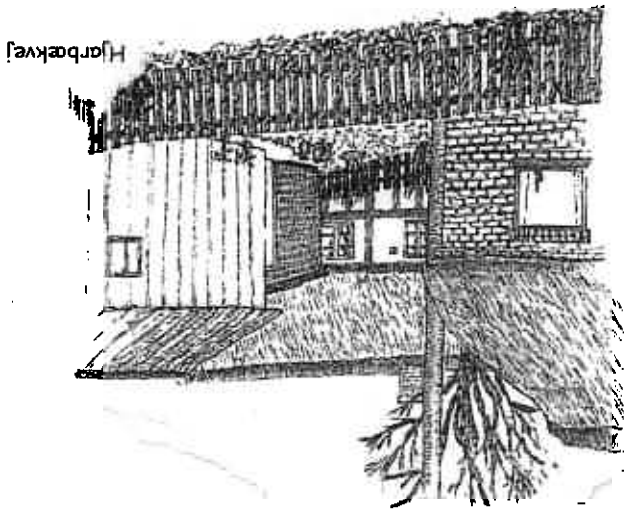
# Hjarbæk

- hier sieht man

den schönsten Sonnenuntergang der Welt  
- und vieles mehr



Strandvejen

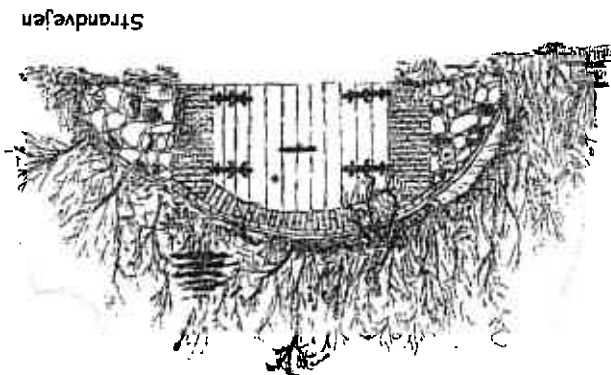


Hjarbæk's Bürgerverein  
In Hjarbæk haben wir einen Bürgerverein mit alljährlich wiederkehrenden Traditionen. Der Verein wurde 1939 ins Leben gerufen, da man damals gerne Strom und Strassenbeleuchtung im Ort haben wollte, seitdem gibt es ihn nun. Die Bürgervereinigung beschäftigt sich mit vielen Dingen, z.B. Geschwindigkeitsbegrenzung, dem Verkauf von Postkarten mit Motiven von Hjarbæk (erhältlich in der Bernsteinschleiferei und im Krug), Karnevalsfest für die Kleinen und Erntefest für die Grossen. Sollten Sie zu St. Hans in Hjarbæk wollen, so können Sie an einem richtigen Sanft Handfeuer teilnehmen mit der obligatorischen Verbrennung der Hexe und Festansprache, dies alles läuft auf dem Trockenspielplatz für Netze, schräg gegenüber dem Krug ab. Im Mai/Juni hält man einen Flohmarkt ab und am 31. Dezember begibt man sich auf die Neujahrswanderung, hier sind alle herzlichst eingeladen. Letztendlich haben wir als "Sprachrohr" unsere eigene Zeitung, "Sprøften" genannt, die viermal jährlich erscheint.

Die Anschlagtafel des Ortes ist der "Baum", eine Kastanie im Strassenkreuz vom Strandvej und Hjarbækvej. Hier gibt es verschiedene Angebote und man kann lesen was im Ort aktuell geschieht. bei ihrem Besuch lebhaft im Winde weht!

Die Nationalflagge gehisst, wir hoffen das sie auch oder Schule gab. Bei der kleinsten Gelegenheit wird es, dass es nie ein Versammlungshaus, eine Kirche heute noch bewundern. Ungewöhnlich für den Ort ist einzelne dieser alten grossen Bäume kann man auch damals stand eine Allee entlang des Hjarbækvejs, Bäckerei, ein Gefrierhaus, Fischer und Fischhändler. Kaufmann, einen Zimmermann, die Zollstelle, eine Schmiede, eine Schreinerei, eine Wäscherei, einen

Der Ort Hjarbæk und der Fjord  
Die Umgebung des Hjarbækfjords mit seinen vier wasserreichen Zuflüssen ist mit einer reichen Natur gesegnet. Das Gebiet gilt als Wildreservat mit zahlreichen Vogelarten und anderen Tieren. Hier trifft man Otter, Fischheier und den seltenen Eisvogel. Von der Hafennote aus kann man oft Seevögel beobachten.  
Im Winter wie im Sommer spielen sich die meisten Aktivitäten in Verbindung mit dem Wasser ab. Die Sommerhausestadien ziehen zudem einen Teil der Touristen an. Der Hafen und Fjord sind der Mittelpunkt des Ortes. In früheren Zeiten, vor dem Bau des Virksunddammes, liefen grössere Frachtschiffe Hjarbæk an und damals fanden auch Erwerbstätiger ihr Auskommen hier.  
Neuere sind es "Sjægte" Segelsportler und Nebenerwerbstätiger die das Bild im Hafen bestimmen. Wie man deutlich im Ort und Hafen sehen kann, hat man eine Vorliebe für alte Holzboote, Fischjollen, "Sjægte" und grössere Segler aus Holz. Gleich neben der Mole findet man eine Ansammlung von restaurierten Fischerkaten und wenn man Glück hat kann man den Geruch von frischgeräucherem Fisch in die Nase steigen lassen.  
Im Ort Hjarbæk gibt es ca. 68 Haushalte mit 176 Bewohnern von denen ein grosser Teil Kinder sind. Die meisten Einwohner gehen ihrer Arbeit in den naheliegenden Städten nach. Die nächste Volksschule, Häuser und die Tatsache, dass sich innerhalb der Ortsgrenze 8 ehemalige Bauernhöfe befinden. Nur noch selten lassen einige Häuser erkennen, dass es sich bei ihnen um frühere Geschäfte handelt. Heute werden in Hjarbæk nur noch wenige neue Häuser gebaut.  
In der Vergangenheit gab es in Hjarbæk verschiedene Erwerbszweige: ein Wirtshaus, eine



Strandvejen

Wissenswertes  
Wenn Sie auf die Karte schauen, werden unsere Lieblingsplätze mit diesem Symbol \* bezeichnet.  
Man kann eine schöne Tour in 20 Min. absolvieren, oder mehrere Stunden auf ihr verbringen. Dieses bestimm man selbst!  
Der Weg Strandvejen und der Strand sind sehr kinderfreundlich. Das Wasser ist seicht und der Sand feinkörnig.  
Bei niedrigem Wasserstand kann man längs dem Strand und dem angrenzenden Ried der Küstenlinie folgen.  
Umseitig beschreiben wir eine Tour die 20 Min dauert.  
Packen Sie einen Picnickkorb und geniessen Sie die mitgebrachte Zehrung in der herrlichen Natur, an einem der auf der Karte markierten Fische oder Banke.  
Bei den Fischerhütten am Hafen befindet sich der Trockenspielplatz für Netze. Hier befindet sich ein kleiner Fussballplatz mit Tor, ein Kinderspielplatz, ein Platz wo man Petanque spielen kann und ein kleiner Sandstrand.  
Haben Sie Lust zu radeln, so führt die nationale Fahrradroute Nr. 12 durch Hjarbæk.

Viel Vergnügen - Tina und Gitte

Einleitung  
In der Hand halten Sie einen kleinen Guide der Ihnen beschreibt die prachtvolle umliegende Natur zu erleben.  
Die Idee zur Herausgabe dieses Falblattes entstand bei einer Tour auf der gegenüberliegende Seite des Fjordes wo wir ein solches Falblatt gut hatten gebrauchen können.  
Wir sind zwei initiativfreudige Frauen, die seit vielen Jahren in Hjarbæk wohnen und die es geniessen auf Entdeckungstour in die Natur zu gehen. Es ist unser Wunsch, dass dieser Guide von Besuchern des Ortes und anderen Interessenten genutzt wird.  
Getrieben von dem Gedanken anderorts gleiches Material als Tourist vorzufinden, haben zur Entstehung des Falblattes beigetragen.  
Ausgangspunkt der umseitigen Karte, waren unsere Lieblingsplätze in der Gegend.  
Eine schlechte Erfahrung kann nur durch so gute mit Hjarbæk: ein gutes Naturerlebnis, wiegt die meisten schlechten auf.

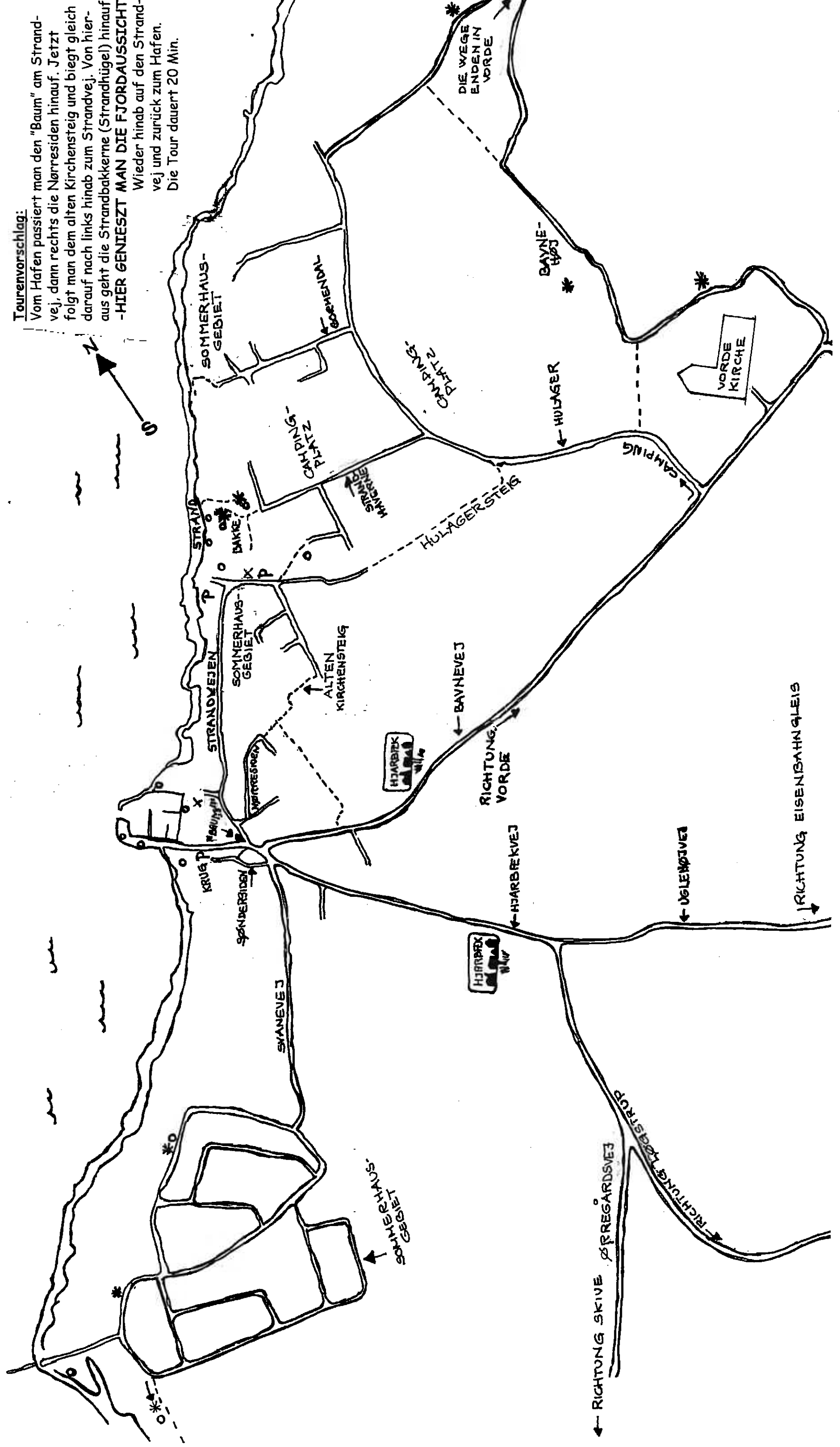
Masstab: 1 : 6000

- \* Unsere Lieblingsplätze
- P Parkplatz
- O Bänke evt. mit Tischen
- x Öffentliche Toiletten
- (am Strand nur im Sommer)
- = nicht alle Wege sind für Kfz zugelassen

**Tourenvorschlag:**

Vom Hafen passiert man den "Baum" am Strandvej, dann rechts die Nørresiden hinauf. Jetzt folgt man dem alten Kirchensteig und biegt gleich darauf nach links hinab zum Strandvej. Von hieraus geht die Strandbakkerne (Strandhügel) hinauf.

**-HIER GENIESST MAN DIE FJORDAUSSICHT-**  
Wieder hinab auf den Strandvej und zurück zum Hafen.  
Die Tour dauert 20 Min.



← RICHTUNG SKIVE ØRREGÅRDSVEJ

RICHTUNG VORDE

↑ RICHTUNG EISENBHÄHNLEIS

← BAYNEVEJ

← HJARBREKKEVEJ

← UGLEHØJVEJ

← HØLGER

BAYNEHØJ

VORDE KIRCHE

CAMPING

CAMPING-PLATZ

CAMPING-PLATZ

SOMMERHAUS-GEBIET

SOMMERHAUS-GEBIET

STRANDVEJEN

KRUG

SPANDERSØEN

SVANEVEJ

ALTEN KIRCHENSTEIG

STRANDBÅKERNES

HJARBREKKE

HJARBREKKE

SOMMERHAUS-GEBIET

DIE WEGE ENDEEN IN VORDE